



ที่ นว ๐๐๒๓.๓/ว ๑๒๕๖๖

ศาลากลางจังหวัดนครสวรรค์  
ถนนสวรรค์วิถี นว ๖๐๐๐๐

๒๕ พฤษภาคม ๒๕๖๑

เรื่อง ขอความร่วมมือดำเนินโครงการศึกษาวิเคราะห์การจัดทำรายงานข้อมูลถนนในเขตพื้นที่องค์กรปกครองส่วนท้องถิ่น

เรียน นายอำเภอ ทุกอำเภอ นายกองค้การบริหารส่วนจังหวัดนครสวรรค์ นายกเทศมนตรีนครนครสวรรค์ และนายกเทศมนตรีเมือง ทุกแห่ง

สิ่งที่ส่งมาด้วย ๑.สำเนาหนังสือกรมส่งเสริมการปกครองท้องถิ่น ที่ มท ๐๘๐๖.๒/ว ๑๓๙๒  
ลงวันที่ ๑๐ พฤษภาคม ๒๕๖๑ จำนวน ๑ ชุด  
๒.QR Code จำนวน ๑ แผ่น

ด้วยจังหวัดนครสวรรค์ได้รับแจ้งจากกรมส่งเสริมการปกครองท้องถิ่นว่า ได้จ้างบริษัท อัลตราฟิโนม จำกัด เป็นที่ปรึกษาการดำเนินโครงการศึกษาวิเคราะห์การจัดทำรายงานข้อมูลถนนในเขตพื้นที่องค์กรปกครองส่วนท้องถิ่นทั่วประเทศ เพื่อจัดทำรายงานสรุปข้อมูลถนนในเขตพื้นที่องค์กรปกครองส่วนท้องถิ่นทั่วประเทศ โดยมีแนวทางการดำเนินงานให้องค์กรปกครองส่วนท้องถิ่นบันทึกข้อมูลถนนในเขตพื้นที่ ทั้งข้อมูลจำนวนสายทาง ข้อมูลระยะทาง และข้อมูลวัสดุผิวของพื้น ผ่านระบบเครือข่ายอินเทอร์เน็ต หน้าเว็บไซต์กรมส่งเสริมการปกครองท้องถิ่น ([www.dla.go.th](http://www.dla.go.th)) รายละเอียดปรากฏตามสำเนาหนังสือที่ส่งมาพร้อมนี้

เพื่อให้การดำเนินโครงการดังกล่าวเป็นไปด้วยความเรียบร้อย จึงขอให้สำนักงานส่งเสริมการปกครองท้องถิ่นอำเภอ อำนวยความสะดวกแก่บริษัท อัลตราฟิโนม จำกัด ในการเข้าดำเนินงาน และแจ้งองค์กรปกครองส่วนท้องถิ่นทุกแห่งบันทึกข้อมูลถนนให้แล้วเสร็จภายในระยะเวลาที่กำหนด ในการนี้ บริษัท อัลตราฟิโนม จำกัด ได้ตั้งกลุ่มไลน์เพื่อให้คำปรึกษาในการบันทึกข้อมูลถนน และใช้ประกอบการติดตามวิเคราะห์และรายงานข้อมูลถนนในเขตพื้นที่องค์กรปกครองส่วนท้องถิ่น ดังนั้น จังหวัดนครสวรรค์จึงขอให้องค์กรปกครองส่วนท้องถิ่นทุกแห่ง มอบหมายเจ้าหน้าที่ผู้รับผิดชอบในการบันทึกข้อมูลถนน สมัครเข้ากลุ่มไลน์ดังกล่าวและดำเนินการบันทึกข้อมูลถนนให้แล้วเสร็จภายในระยะเวลาที่กำหนด

จึงเรียนมาเพื่อทราบและดำเนินการ สำหรับอำเภอให้แจ้งองค์กรปกครองส่วนท้องถิ่น

ขอแสดงความนับถือ

(นายประทีป ศิลปเทศ)

รองผู้ว่าราชการจังหวัดนครสวรรค์ ปฏิบัติราชการแทน  
ผู้ว่าราชการจังหวัดนครสวรรค์

สำนักงานส่งเสริมการปกครองท้องถิ่นจังหวัด

กลุ่มงานส่งเสริมและพัฒนาท้องถิ่น

โทร.๐-๕๖๘๐-๓๖๐๗

9  
ท.อ.ก.น.  
-3

5

สำนักงานส่งเสริมการปกครองท้องถิ่น  
เลขที่ 4949  
วันที่ 16 พ.ค. 2561

ศาลากลางจังหวัดอุบลราชธานี  
รับที่ 10173  
วันที่ 16 พ.ค. 2561  
เวลา



12

ที่ มท ๐๘๐๖.๒/๖ ๑๓๓๗

กรมส่งเสริมการปกครองท้องถิ่น  
ถนนนครราชสีมา เขตดุสิต กทม. ๑๐๓๐๐

๑๐ พฤษภาคม ๒๕๖๑

เรื่อง ขอความร่วมมือดำเนินโครงการศึกษาวิเคราะห์การจัดทำรายงานข้อมูลถนนในเขตพื้นที่องค์กรปกครองส่วนท้องถิ่น

เรียน ผู้ว่าราชการจังหวัด ทุกจังหวัด

- สิ่งที่ส่งมาด้วย ๑. ขั้นตอนการดำเนินงานโครงการศึกษาวิเคราะห์การจัดทำรายงานข้อมูลถนนในเขตพื้นที่องค์กรปกครองส่วนท้องถิ่น
- ๒. คู่มือการลงทะเบียนสายทางขององค์กรปกครองส่วนท้องถิ่น

ด้วยกรมส่งเสริมการปกครองท้องถิ่น ได้จ้างบริษัท อัลตราพีโนม จำกัด เป็นที่ปรึกษาการดำเนินโครงการศึกษาวิเคราะห์การจัดทำรายงานข้อมูลถนนในเขตพื้นที่องค์กรปกครองส่วนท้องถิ่นทั่วประเทศ เพื่อจัดทำรายงานสรุปข้อมูลถนนในเขตพื้นที่องค์กรปกครองส่วนท้องถิ่นทั่วประเทศ โดยมีแนวทางการดำเนินงานให้องค์กรปกครองส่วนท้องถิ่นบันทึกข้อมูลถนนในเขตพื้นที่ ทั้งข้อมูลจำนวนสายทาง ข้อมูลระยะทาง และข้อมูลวัสดุผิวของพื้น ผ่านระบบเครือข่ายอินเทอร์เน็ต หน้าเว็บไซต์กรมส่งเสริมการปกครองท้องถิ่น ([www.dla.go.th](http://www.dla.go.th))

เพื่อให้การดำเนินโครงการดังกล่าวของกรมส่งเสริมการปกครองท้องถิ่นเป็นไปด้วยความเรียบร้อย จึงให้สำนักงานส่งเสริมการปกครองท้องถิ่นจังหวัด/อำเภอ อำนวยความสะดวกแก่บริษัท อัลตราพีโนม จำกัด ในการเข้าดำเนินงาน และแจ้งองค์กรปกครองส่วนท้องถิ่นทุกแห่งบันทึกข้อมูลถนนให้แล้วเสร็จภายในระยะเวลาที่กำหนด รายละเอียดตามสิ่งที่ส่งมาด้วย

จึงเรียนมาเพื่อโปรดทราบ และแจ้งสำนักงานส่งเสริมการปกครองท้องถิ่นจังหวัด ประสานสำนักงานส่งเสริมการปกครองอำเภอ และองค์กรปกครองส่วนท้องถิ่นดำเนินการในส่วนที่เกี่ยวข้อง

ขอแสดงความนับถือ

(นายจจร ศรีวโนทัย)

รองอธิบดี รักษาการแทน  
อธิบดีกรมส่งเสริมการปกครองท้องถิ่น


ศูนย์เทคโนโลยีสารสนเทศท้องถิ่น  
โทร. ๐ ๒๒๔๑ ๕๐๐๐ ต่อ ๑๑๐๖  
โทรสาร ๐ ๒๒๔๑ ๕๐๐๒

สิ่งที่ส่งมาด้วย 1 ขั้นตอนการดำเนินงานโครงการศึกษาวิเคราะห์การจัดทำรายงานข้อมูลถนนในเขตพื้นที่องค์กรปกครองส่วนท้องถิ่น

ลำดับ	ขั้นตอนดำเนินการ	จำนวนวัน					
		15 วัน 25/4 - 9/5	30 วัน 10/5 - 24/5	45 วัน 25/5 - 8/6	60 วัน 9/6 - 23/6	75 วัน 24/6 - 8/7	90 วัน 9/7 - 23/7
0	เริ่มโครงการ						
1	การเตรียมการ						
1.1	เสนอแผนการดำเนินงาน	◆					
1.2	เสนอระบบการลงทะเบียนในรูปแบบ Web based Application บนเครือข่ายออนไลน์ (Cloud)	◆					
1.3	คู่มือวิธีการใช้งานระบบ	◆					
1.4	เสนอรูปแบบระบบติดตามสถานะ ความก้าวหน้า Dashboard	◆					
2	การจัดประชุมชี้แจงแผนและวิธีการดำเนินงาน						
2.1	ติดต่อประสานงานกับท้องถิ่นจังหวัดเพื่อนัดประชุมชี้แจงโครงการและแผนดำเนินงาน		←————→				
2.2	ประชุมชี้แจงรายการกลุ่มจังหวัด		←————→				
3	การลงทะเบียนสายทางของอปท.						
3.1	การลงทะเบียนสายทางของอปท.		←————→				
3.2	การตรวจสอบข้อมูลลงทะเบียนสายทาง		←————→				
4	การจัดทำรายงานสรุปผล						
4.1	รายงานข้อมูลการบันทึกข้อมูลถนนในเขตพื้นที่องค์กรปกครองส่วนท้องถิ่นแต่ละองค์กรปกครองส่วนท้องถิ่น		←————→				
4.2	รายงานผลการดำเนินการบันทึกข้อมูลถนนในเขตพื้นที่องค์กรปกครองส่วนท้องถิ่น ของแต่ละจังหวัด		←————→				
4.3	รายงานสรุปปริมาณข้อมูลถนนในเขตพื้นที่องค์กรปกครองส่วนท้องถิ่น ตามจำนวนที่แต่ละองค์กรปกครองส่วนท้องถิ่นได้ดำเนินการ			←————→			
4.4	สรุปปริมาณข้อมูลลงทะเบียนสายทางพร้อมกับแผนที่แสดงภาพรวมของ อปท. ในระดับจังหวัด อำเภอ และ อปท.			←————→			
5	ส่งมอบงานตามสัญญา						
5.1	ส่งมอบรายงานสรุปข้อมูลถนนในเขตพื้นที่องค์กรปกครองส่วนท้องถิ่น ในแต่ละองค์กรปกครองส่วนท้องถิ่น ในรูปแบบ PDF file, Excel file จำนวน 30 จังหวัด			◆			
5.2	ส่งมอบรายงานสรุปข้อมูลถนนในเขตพื้นที่องค์กรปกครองส่วนท้องถิ่น ในแต่ละองค์กรปกครองส่วนท้องถิ่น ในรูปแบบ PDF file, Excel file จำนวน 46 จังหวัด					◆	
5.3	ส่งรายงานฉบับสมบูรณ์						◆

สิ่งที่ส่งมาด้วย 2 คู่มือการลงทะเบียนสายทางขององค์กรปกครองส่วนท้องถิ่น

ข้อมูลสารสนเทศ	ระบบสารสนเทศ	หน่วยงานภายใน	ข้อมูลข่าวสาร
 <ul style="list-style-type: none"> <li>▶ ระบบข้อมูลกลาง อปท. (INFO)</li> <li>▶ การประเมินประสิทธิภาพ อปท.</li> <li>▶ รหัส อปท. สำหรับ ผิดชอบ และโอนเงิน</li> <li>▶ ข้อมูล อปท.</li> <li>▶ การเงินการคลังท้องถิ่น</li> <li>▶ บทความและเกร็ดความรู้</li> </ul>	 <ul style="list-style-type: none"> <li>▶ ระบบสำรวจข้อมูล การใช้น้ำประปาของ อปท.</li> <li>▶ ระบบสารบรรณ</li> <li>▶ ระบบแบบฟอร์ม อิเล็กทรอนิกส์</li> <li>▶ ระบบสารสนเทศ เพื่อการวางแผน</li> <li>▶ ระบบบัญชีเชิงวิพ</li> <li>▶ ระบบการศึกษาท้องถิ่น</li> </ul>	 <ul style="list-style-type: none"> <li>▶ สำนักบริหารการคลังท้องถิ่น</li> <li>▶ สำนักพัฒนาระบบบริหาร งานบุคคลส่วนท้องถิ่น</li> <li>▶ สถาบันพัฒนาบุคลากรท้องถิ่น</li> <li>▶ กองพัฒนาและส่งเสริมการบริหารงานท้องถิ่น</li> <li>▶ กองส่งเสริมและพัฒนาการ</li> </ul>	 <ul style="list-style-type: none"> <li>▶ ข่าวประจำวัน</li> <li>▶ ข่าวหนังสือพิมพ์</li> <li>▶ อัตราแลกเปลี่ยน</li> <li>▶ ความรู้ทางการเงินอปท.</li> <li>▶ ราคาน้ำมัน</li> <li>▶ ราคาทองคำ</li> <li>▶ ราคาคูณ</li> <li>▶ พยากรณ์อากาศ</li> </ul>
<p><b>ลิงก์ภายใน</b></p> 			
<p><b>ลิงก์ที่น่าสนใจ</b></p> 			



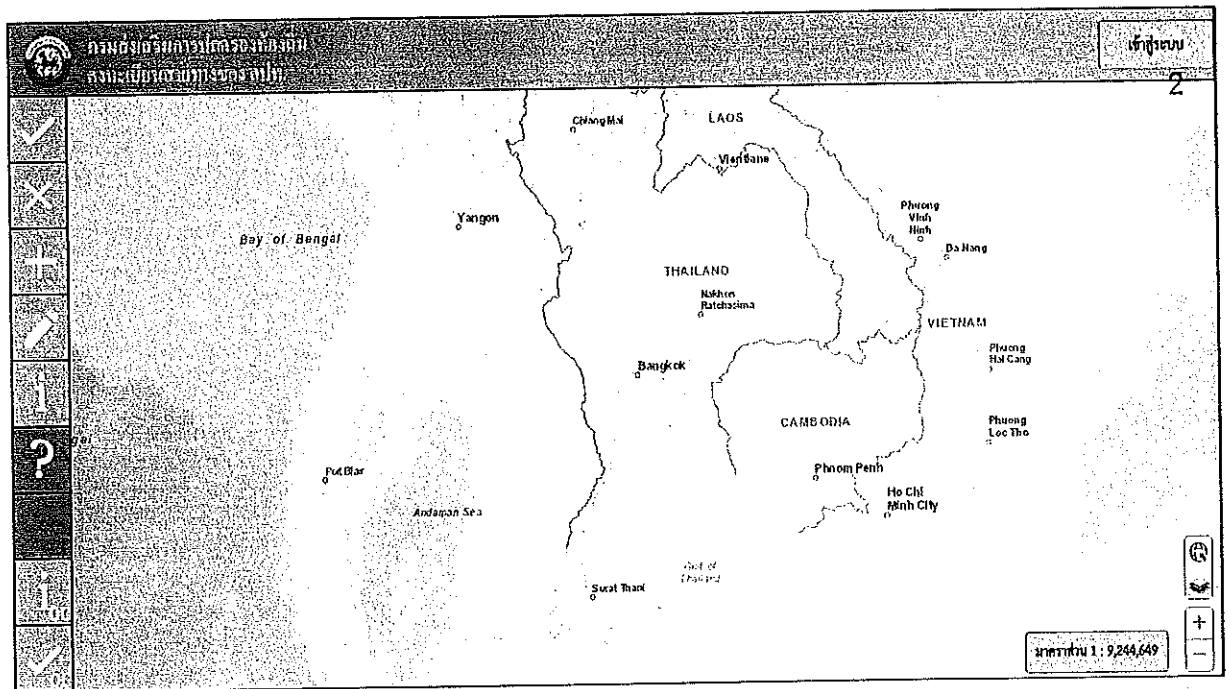
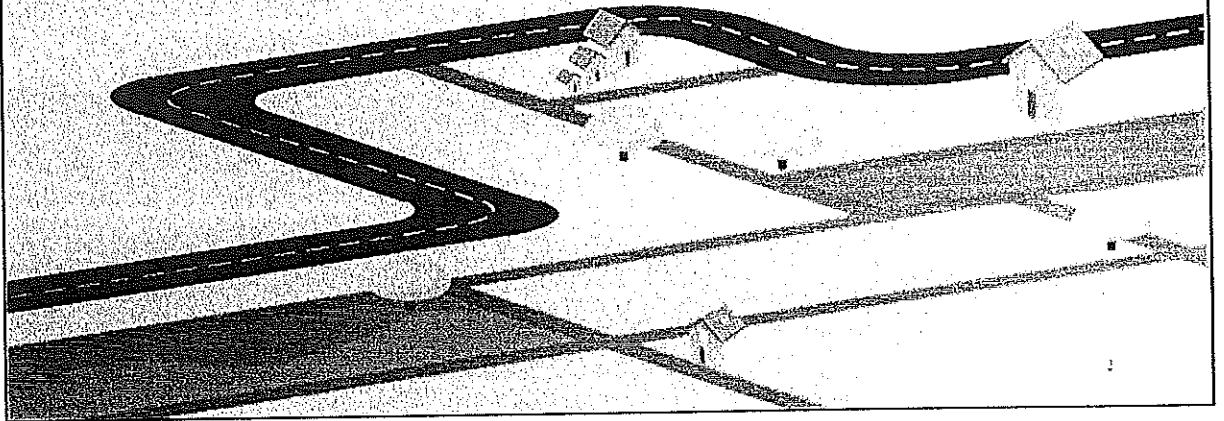
1 - คู่มือการลงทะเบียนสายทางของ อปท.

2 - เว็บไซต์การลงทะเบียนสายทางของ อปท.

3 - รายงานติดตามสถานะความก้าวหน้าในการดำเนินงาน “โครงการศึกษาวิเคราะห์การจัดทำรายงานข้อมูลถนนในเขตพื้นที่องค์กรปกครองส่วนท้องถิ่น” (สำหรับ PC)

..คู่มือ..

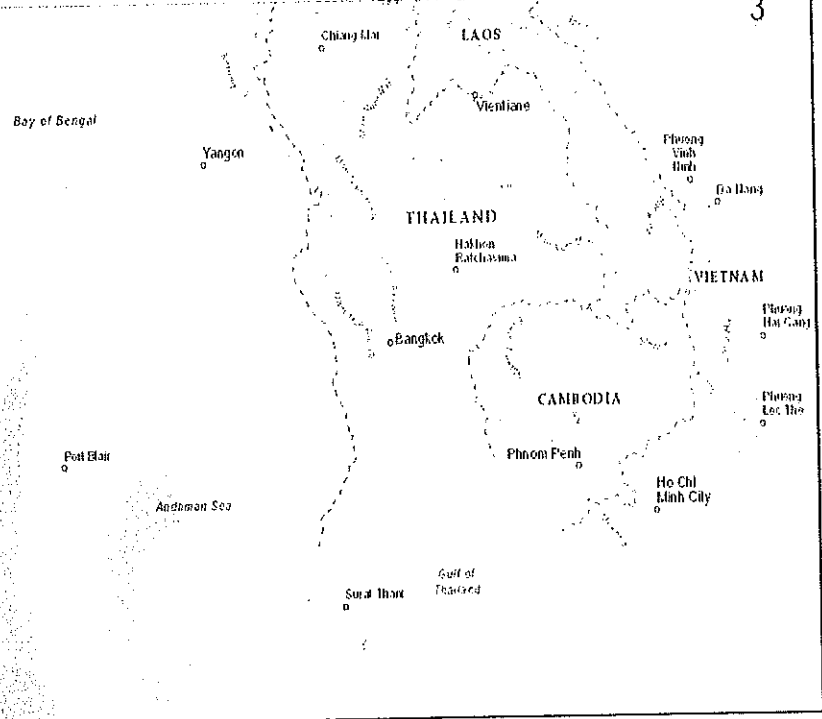
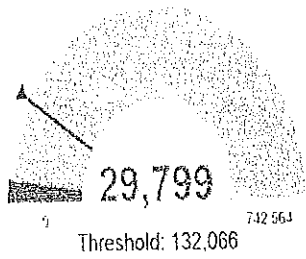
“การลงทะเบียนสายทางของ อปท.”



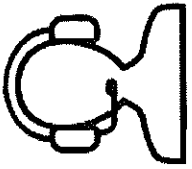
% ความเสียหายต่อโครงข่ายถนน



จำนวนสายทางที่ถึงระดับความเสียหายต่อโครงข่าย







## รายชื่อผู้ประสานงานของบริษัทที่ปรึกษา

ชื่อ-สกุล	เบอร์โทรศัพท์	ID Line
นันทวัน ไชยแสง	062-6042302	lghelpdesk09
เสริมศรี ประสาทพร	062-6042321	lghelpdesk11
พัชรี สมญา	062-6042310	lghelpdesk12
นงลักษณ์ เกิดมงคล	062-6042307	lghelpdesk13
จารุวรรณ	093-5707456	0935707456